



Comune di Noviglio (MI)

Piano Urbano Generale dei Servizi nel Sottosuolo
(P.U.G.S.S.)

TAV. 2d:
Carta dei Sottoservizi - Rete della fognatura


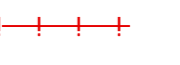












Scala 1 : 10.000

Marzo 2008
(Rev. Dicembre 2009)

 **STUDIO AMBIENTALE s.a.s.**

Via Grasselli 7
20137 Milano
tel. 02-730581, fax 02-92879746
email: info@studioambientale.it

Legenda

-  Confine comunale
-  Collettore consortile
-  Fognatura mista
-  Fognatura nera
-  Fognatura nera in progetto
-  Fognatura bianca
-  Fognatura bianca in progetto
-  Caditoia
-  Cameretta
-  Pozzo perdente
-  Sfiatore di piena
-  Stazione di Sollevamento
-  Vasca di accumulo
-  Aerofotogrammetrico

