

**Comune di  
Noviglio  
(MI)**

**Piano Urbano Generale dei Servizi nel Sottosuolo  
(P.U.G.S.S.)**

**TAV. 2b:  
Carta dei Sottoservizi - Rete dell'acquedotto**





**Scala 1 : 10.000**

**Marzo 2008  
(Rev. Dicembre 2009)**

**STUDIO AMBIENTALE s.a.s.**

Via Grasselli 7  
20137 Milano  
tel. 02-730981, fax 02-92879746  
email: info@studioambientale.it

**Legenda**

-  Confini dei comuni limitrofi
-  Confine comunale
-  Rete dell'acquedotto
-  Edifici acquedotto