

Regione Lombardia



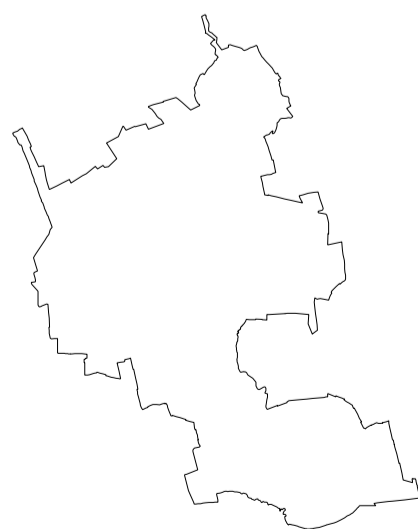
Provincia di Milano

Comune di Noviglio

Provincia di Milano

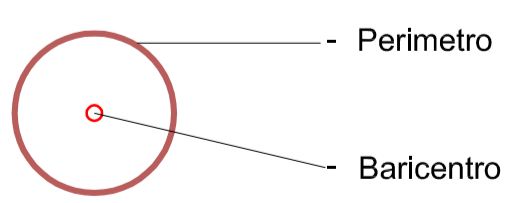
Studio geologico idrogeologico e sismico di P.G.T.

ai sensi della D.G.R. 9/2616 del 30/11/2011



LEGENDA

Are interessate da attività estrattive - Cave cessate
(Fonte dei dati: Catasto Cave della Regione Lombardia)



R315/g/MI - Codice identificativo

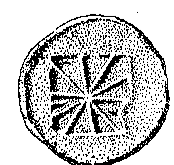
- Falda affiorante nell'ambito di escavazione

Are interessate da bonifiche

- Perimetro area soggetta a bonifica

Pozzo Gaggiano 1 - Identificativo area

| | | | |
|--|-----------------------|--|--------------|
| Commissione Comune di Noviglio (MI) | | Scala 1:10.000 | |
| Designazione dell'opera Studio geologico idrogeologico e sismico di P.G.T. ai sensi della D.G.R. 9/2616 del 30/11/2011 | | Data Gennaio 2013 1° Aggiornamento | |
| Oggetto Carta delle opere di difesa e degli elementi antropici | | n. disegno Tavola 4.0 | |
| Disegnatore C.F. | Geol. senior C. F. | Geol. collab. E.N. | Rif. 5312 |



Dott. Geol. Claudio Franzosi
Via Vittorio Veneto, 3 - 20019 Settimo Milanese (MI)
Tel. 0233514369 - 0233511580
fax 0233511581 e-mail studiofranzosi@tin.it

