

**Comune di
Noviglio
(MI)**




**Piano Urbano Generale dei Servizi nel Sottosuolo
(P.U.G.S.S.)**

**TAV. 2a:
Carta dei Sottoservizi - Rete del gas**

Scala 1 : 10.000 **Marzo 2008**
(Rev. Dicembre 2009)

STUDIO AMBIENTALE s.a.s.
via Cassanese 1
20137 Milano
tel. 02-730981, fax 02-92879746
email: info@studioambientale.it

Legenda

-  Confini dei comuni limitrofi
-  Confine comunale
-  Rete del gas