

Piano di Governo del Territorio

Documento di Piano

Ambiti ed elementi del paesaggio

con le modificazioni conseguenti alle controdeduzioni



delibera di adozione C.C. n° 36 del 26 luglio 2012
 delibera di approvazione C.C. n° 16 del 23 marzo 2013
 pubblicazione sul BURL n° del

il Sindaco Arch. Nadia Verduci
 il Responsabile UTC Geom. Giuliana Bonfadini

Data:
 gennaio 2012
 (stato di fatto e fonti dati al 2008)

redazione
STUDIO ASSOCIATO FUGAZZA
 Milano - Via Catalani 44












Scala:
 1:10.000

collaborazione
 di arch. Cristina Altieri - di arch. Andrea Reggiani - di arch. Filomeno Perrino - di arch. Simona Muscarino - di arch. Fabiana Natalini

Tavola:
3.dp

Elementi di rilevanza paesaggistica







Sistema ambientale naturalistico

-  Parco Agricolo Sud Milano (Fonte: PTC Parco Agricolo Sud Milano)
-  Ambiti rilevanza paesistica (Fonte: PTCP)
-  Boschi e formazioni longitudinali (Fonte: PIF, rilievo 2008)
-  Filari, alberi e fasce boscate (Fonte: PIF, rilievo 2008)
-  Pioppeti (Fonte: rilievo 2008)
-  Colture di pregio - risale (Fonte: rilievo 2008)
-  Navigli storici (Fonte: PTCP)
-  Sistema idrico del Comune di Noviglio: torrenti principali (Fonte: CTC);
Corsi d'acqua esterni al Comune (Fonte: PTCP)
-  Sistema idrico del Comune di Noviglio (Fonte: CTC)
-  Specchi d'acqua in Comune di Noviglio (Fonte: CTC)
-  Fontanili (Fonte: Parco Agricolo Sud Milano; Repertorio dei beni storico architettonici - Comune di Noviglio, PIM 2002; Studio del Reticolo Idrico)

Sistema antropico

-  Centri storici e nuclei di antica formazione (Fonte: PTC Parco Agricolo Sud, rilievo 2008)
-  Nuclei rurali di interesse paesistico (Fonte: PTC Parco Agricolo Sud, art. 38)
-  Insediamenti e nuclei rurali di interesse paesistico (Fonte: PTC Parco Agricolo Sud, art. 39)
-  Edifici di valore storico architettonico monumentale (Fonte: Repertorio dei beni storico architettonici - Comune di Noviglio, PIM 2002; rilievo 2008)
-  Edifici di valore storico architettonico monumentale con decreto di vincolo
-  Elementi storico - architettonici (Fonte: PTCP)
-  Manufatti idraulici di valore paesistico (Fonte: PTCP)
-  Verde privato di pregio
-  Verde pubblico
-  Tessuto urbano consolidato
-  Servizi e attrezzature di interesse pubblico
-  Viabilità storica (alla data del 1888)
-  Percorsi di interesse paesistico (Fonte: PTCP rettificato dal Comune di Noviglio)
-  Progetti di mobilità lenta - MI Bici: portante esistente (Fonte: Provincia di Milano)
-  Progetti di mobilità lenta - MI Bici: portante di progetto (Fonte: Provincia di Milano)
-  Progetti di mobilità lenta - "Camminando sull'acqua": dorsale principale (Fonte: Provincia di Milano)
-  Progetti di mobilità lenta - "Camminando sull'acqua": percorsi secondari (Fonte: Provincia di Milano)

Elementi di impatto sul paesaggio e di degrado paesistico esistente o potenziale

-  Impianti tecnologici speciali (pozzi petroliferi, impianti compostaggio)
-  Edifici esistenti non destinati all'attività agricola
-  Elettrodotti (Fonte: CTC)
-  Aree a colture intensive su piccola scala (Fonte: PTCP, rilievo)
-  Usi impropri (Fonte: PTCP)
-  Confine comunale