

**Piano di Governo del Territorio**  
**Documento di Piano**

**Epoca di costruzione:  
 nuclei storici e visione d'insieme**



delibera di adozione C.C. n° 36 del 26 luglio 2012  
 delibera di approvazione C.C. n° 16 del 23 marzo 2013  
 pubblicazione sul BURL n° del









Il Sindaco **Miera Javier**  
 il Responsabile **Geom. Giustina Bonfadini**

Data:  
 novembre 2008

redazione  
**STUDIO ASSOCIATO FUGAZZA**  
Milano - Via Galvani, 10  
 tel. 02 5749 4100 - fax 02 5749 4101  
 www.studiofugazza.com  
 collaborazione  
di architettura: dott. arch. Andrea Bignardi, dott. arch. Flaminia Pirelli,  
 dott. arch. Simona Rinaldi, dott. arch. Fabrizio Neri

Scala:  
 1:10.000 e 1:2.000

Tavola:  
**2.1dp**

-  Sagoma di edifici presumibilmente costruiti prima del 1722
-  Sagoma di edifici non più presenti e presumibilmente costruiti prima del 1722
-  Corti Rurali non più presenti e costruite prima del 1722
-  Sistema idrografico presumibilmente risalente al 1722
-  Tracciato stradale presumibilmente risalente al 1722
-  Tracciato stradale presumibilmente risalente al 1722 non più in esercizio
-  Sagoma di edifici presumibilmente costruiti prima del 1867
-  Sagoma di edifici non più presenti e presumibilmente costruiti prima del 1867

